










LEGENDA PLOCH A ZNAČEK

-  Dotčený objekt
-  Hranice dotčeného území (orientační)



KATASTRÁLNÍ ÚZEMÍ: Hrušov (okres Ostrava-město); č. 714917

	ZODP. PROJEKTANT	VYPRACOVAL	KONTROLOVAL	<div><div></div><div>PPS KANIA <small>PROJEKČNÍ A INŽENYRSKÁ ČINNOST</small></div><div><small>PPS Kania s.r.o., Nivnická 665/10, 709 00 tel : 596 245 252, fax : 596 245 262 e-mail : projekce@pps-kania.cz</small></div></div>	
	Ing. Jan KANIA	Bc. V.Dybalová	Ing. Foldyna David		
					
	KATASTRÁLNÍ ÚZEMÍ, PARC.Č. : Hrušov (Ostrava- město), č. 714917				
	MÍSTO STAVBY : Věznice Heřmanice, Orlovská 670/35, 713 02 Ostrava				
STAVEBNÍK / OBJEDNATEL : Česká republika – Vězeňská služba České republiky Soudní 1672/1a, 140 67 Praha 4 – Nusle				ARCHÍV	
				DSP	
NÁZEV AKCE : Heřmanice- PD vnější oplocení				DATUM	PARÉ
				ŘÍJEN 2016	
				PPS-39/16	
OBJEKT :				MĚŘÍTKO	
ČÁST : C - Situační výkresy				1 : 5000	
OBSAH : Situační výkres širších vztahů				ARCHÍVNÍ ČÍSLO : PPS- 39/16 -C-	Č.v. 01